MAPA DE LOCALIZAÇÃO / SITUAÇÃO

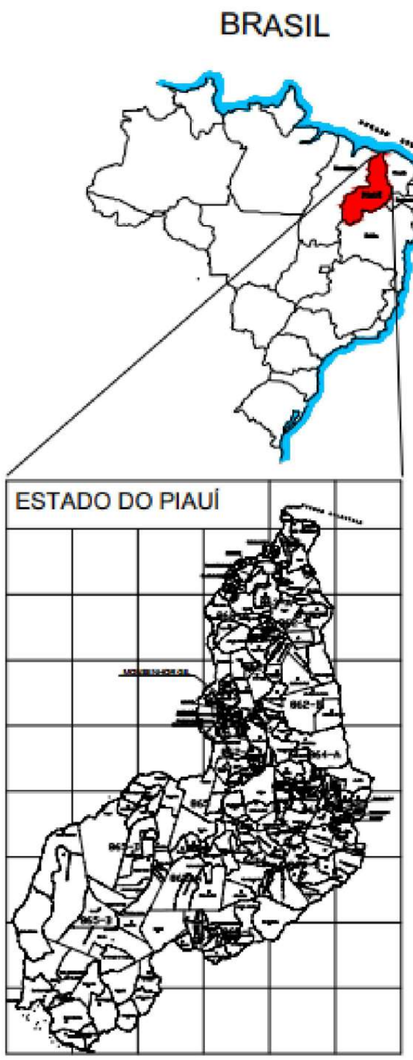



COORDENADAS GEOGRÁFICAS
LATITUDE: 6°40'58.97"S
LONGITUDE: 42° 6'7.49"O

INSTITUTO DE DESENVOLVIMENTO DO PIAUÍ - IDEPI

GOVERNO DO PIAUÍ
AQUI TEM TRABALHO. AQUI TEM FUTURO.

NOME DO PROJETO:
PASSAGEM MOLHADA

ENDEREÇO:
MUCAMBO

ENDEREÇO:
OEIRAS – PI

DATA:
FEVEREIRO | 2025

DESENHO:
PLANTA DE SITUAÇÃO – LOCALIZAÇÃO

ESCALA:
1/100

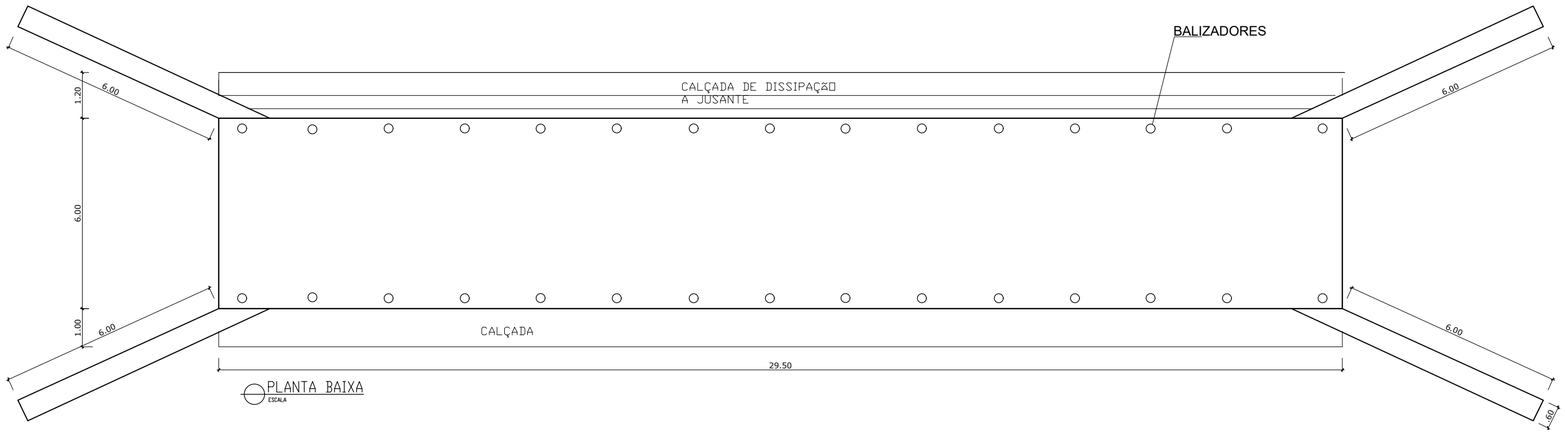

PLANTA BAIXA
ESCALA

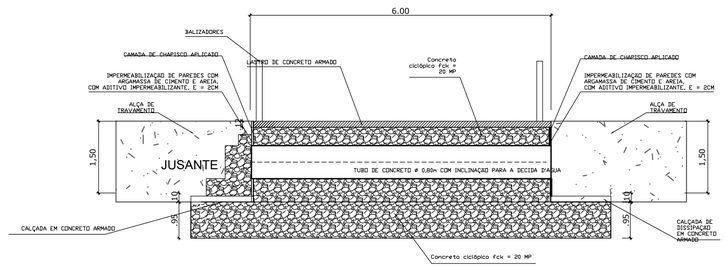

SEÇÃO TRANSVERSAL
ESCALA 1/75

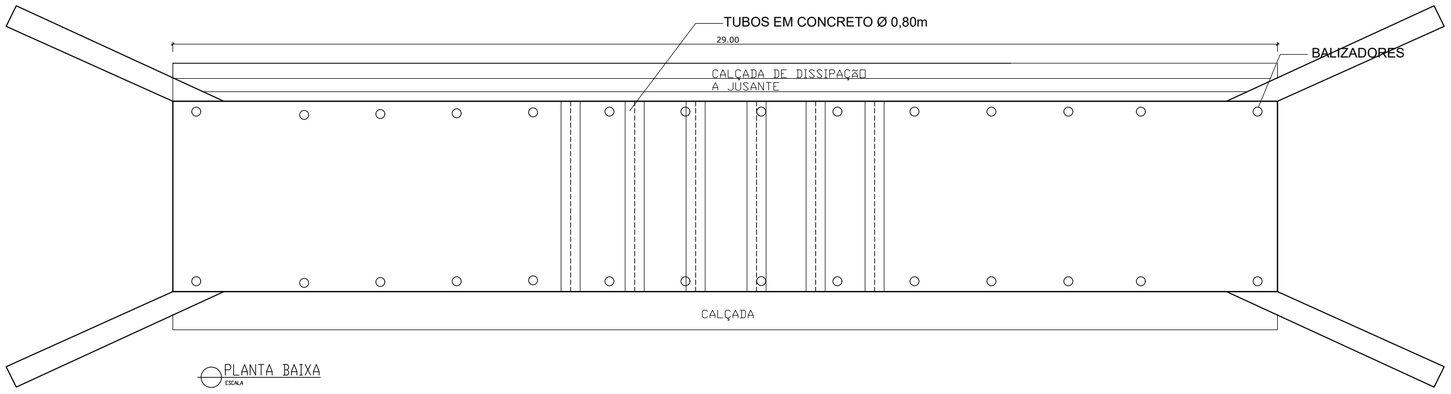

PLANTA BAIXA
ESCALA

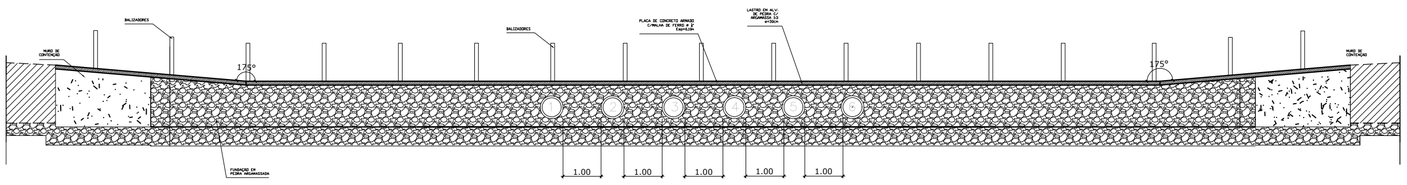

SEÇÃO LONGITUDINAL
ESCALA 1/100

DETALHE DE COLOCAÇÃO
DAS MANILHAS
ESCALA 1:50

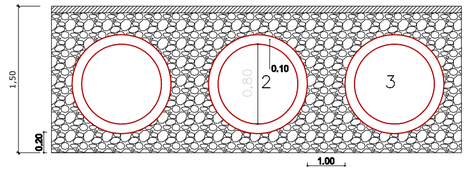

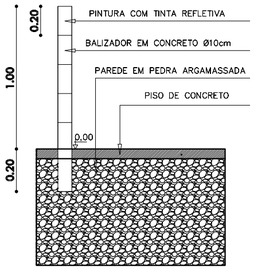

INSTITUTO DE DESENVOLVIMENTO DO PIAUÍ - IDEPI

GOVERNO DO PIAUÍ
AQUI TEM TRABALHO.
AQUI TEM FUTURO.

NOME DO PROJETO:
PASSAGEM MOLHADA

ENDEREÇO:
LOCALIDADE MUCAMBO

ENDEREÇO:
OEIRAS – PI

DATA:
FEVEREIRO | 2025

DESENHO:
PLANTA BAIXA –DETALHAMENTO

ESCALA:
1/100

02 | 02

Ponto 1. Título: 19fev.26 14:27

Ad-hoc

◷ 19-fev.-26 14:27:59
⌖ (±14m) -6.68279, -42.10251
UTM: 23s 820376 9260374 | MGRS: 23MRN2037560373
Altitude: 229 (±11m)
Rumo: NE71 (±16°,V)

Ponto 2. Título: 19fev.26 14:28

Ad-hoc

◷ 19-fev.-26 14:28:09
⌖ (±2m) -6.68281, -42.10244
UTM: 23s 820384 9260372 | MGRS: 23MRN2038360372
Altitude: 218 (±3m)
Rumo: NE50 (±14°,V)



Ponto 3. Título: 19fev.26 14:29

Ad-hoc

⌂Oeiras PI, 64528-000, BR

◷ 19-fev.-26 14:29:34

⌖ (±14m) -6.68322, -42.10208

UTM: 23s 820423 9260326 | MGRS: 23MRN2042360326

Altitude: 228 (±8m)

Rumo: SO230 (±12°,V)



Ponto 4. Título: 19fev.26 14:29

Ad-hoc

◷ 19-fev.-26 14:29:42
⌖ (±3m) -6.68325, -42.10209
UTM: 23s 820422 9260323 | MGRS: 23MRN2042260323
Altitude: 217 (±7m)
Rumo: O262 (±11°,V)



Ponto 5. Título: 19fev.26 14:29

Ad-hoc

⌂Estrada para Malhada Grande, Oeiras PI, BR
◷ 19-fev.-26 14:29:53
⌖ (±5m) -6.68320, -42.10205
UTM: 23s 820426 9260328 | MGRS: 23MRN2042660328
Altitude: 215 (±7m)
Rumo: SO242 (±10°,V)



MAPA DE LOCALIZAÇÃO / SITUAÇÃO

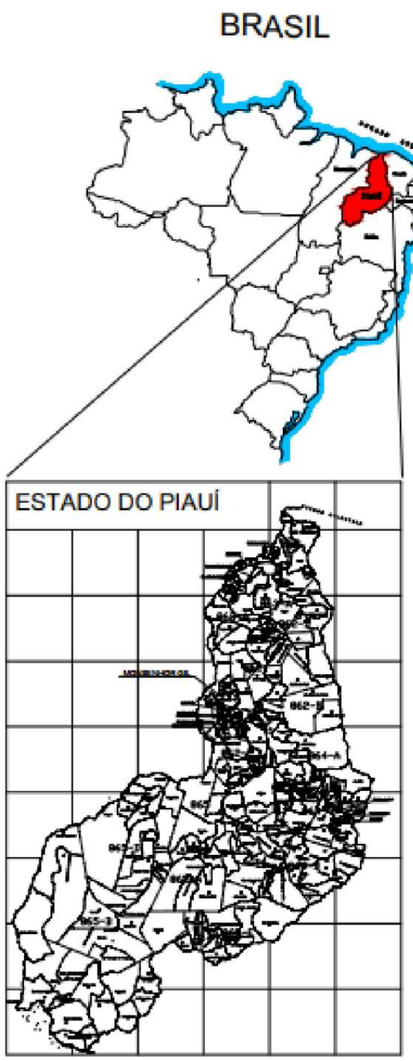



COORDENADAS GEOGRÁFICAS
LATITUDE: 6°39'18.91"S
LONGITUDE: 41°56'39.20"O

INSTITUTO DE DESENVOLVIMENTO DO PIAUÍ - IDEPI

GOVERNO DO PIAUÍ
AQUI TEM TRABALHO. AQUI TEM FUTURO.

NOME DO PROJETO:
PASSAGEM MOLHADA

ENDEREÇO:
LOCALIDADE PAU D'ARCO

ENDEREÇO:
OEIRAS – PI

DATA:
FEVEREIRO | 2025

DESENHO:
PLANTA DE SITUAÇÃO – LOCALIZAÇÃO

ESCALA:
1/100

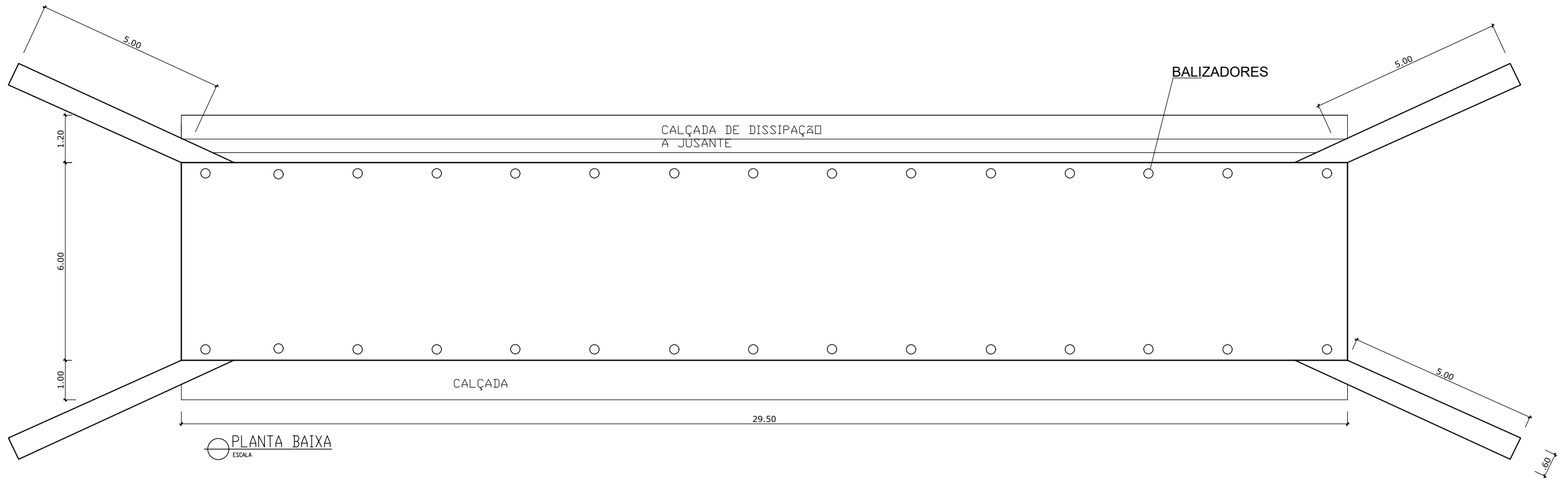

PLANTA BAIXA
ESCALA

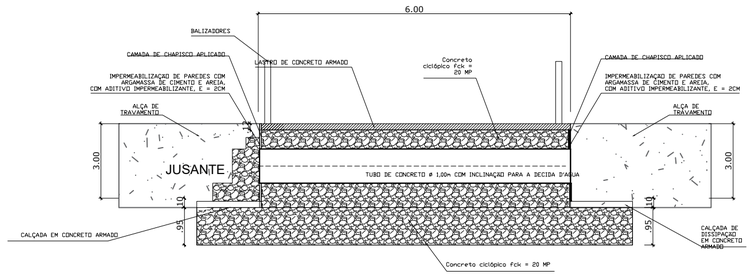

SEÇÃO TRANSVERSAL
ESCALA 1/75

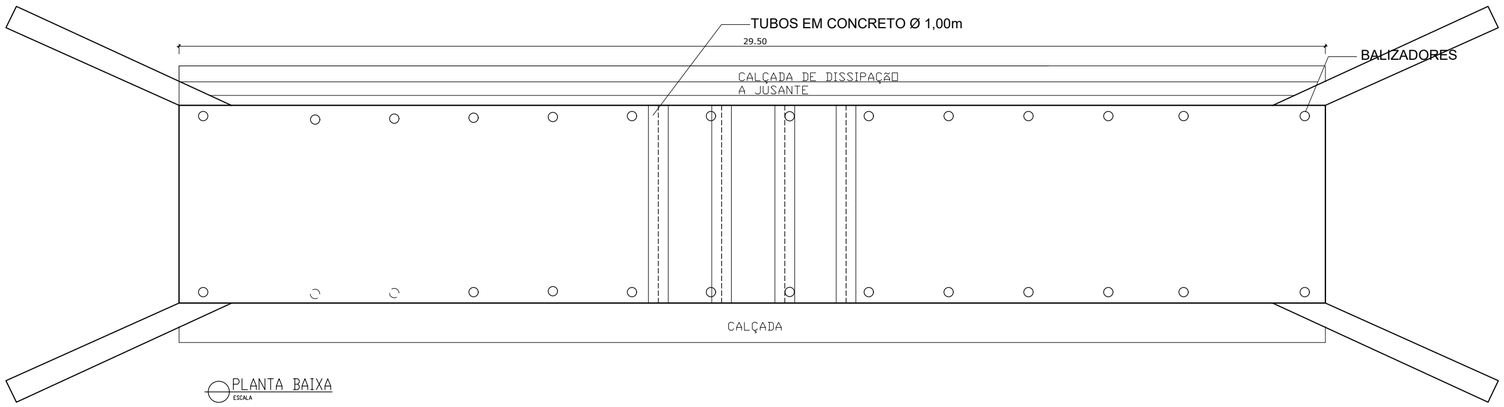

PLANTA BAIXA
ESCALA

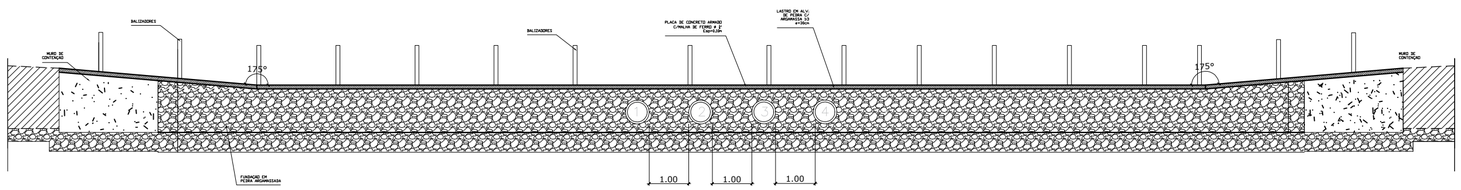

SEÇÃO LONGITUDINAL
ESCALA 1/100

DETALHE DE COLOCAÇÃO
DAS MANILHAS
ESCALA 1:50

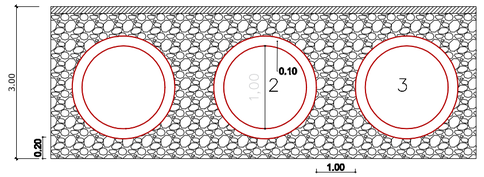

SEÇÃO TRANSVERSAL
ESCALA 1/75

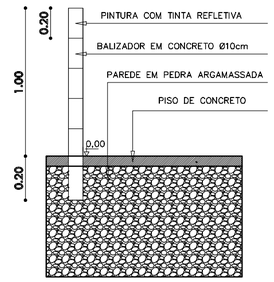

INSTITUTO
DE **DESENVOLVIMENTO**
DO PIAUÍ - IDEPI

GOVERNO DO
PIAUÍ
AQUI TEM **TRABALHO.**
AQUI TEM **FUTURO.**

NOME DO PROJETO:
PASSAGEM MOLHADA

ENDEREÇO:
LOCALIDADE PAU D'ARCO

ENDEREÇO:
OEIRAS – PI

DATA:
FEVEREIRO | 2025

DESENHO:
PLANTA BAIXA –DETALHAMENTO

ESCALA:
1/100

02 | 02

Ponto 1. Título: 19fev.26 13:24

Ad-hoc

⌂Estrada Boa Nova-Pau D'arco, Oeiras PI, BR
◷ 19-fev.-26 13:24:32
⌖ (±2m) -6.65500, -41.94400
UTM: 24s 174459 9263419 | MGRS: 24MST7445863419
Altitude: 236 (±3m)
Rumo: SE127 (±12°,V)



Ponto 2. Título: 19fev.26 13:24

📸

Ad-hoc

⌂Estrada Boa Nova-Pau D'arco, Oeiras PI, BR

◷ 19-fev.-26 13:24:23

⌖ (±5m) -6.65498, -41.94403

UTM: 24s 174455 9263422 | MGRS: 24MST7445563422

Altitude: 240 (±6m)

Rumo: SE133 (±13°,V)



Ponto 3. Título: 19fev.26 13:23

Ad-hoc

◷ 19-fev.-26 13:23:10
⌖ (±3m) -6.65522, -41.94425
UTM: 24s 174432 9263395 | MGRS: 24MST7443163394
Altitude: 234 (±8m)
Rumo: NO313 (±10°,V)



Ponto 4. Título: 19fev.26 13:23

Ad-hoc

◷ 19-fev.-26 13:23:02
⌖ (±4m) -6.65524, -41.94427
UTM: 24s 174429 9263392 | MGRS: 24MST7442963392
Altitude: 237 (±5m)
Rumo: NO318 (±10°,V)



MAPA DE LOCALIZAÇÃO / SITUAÇÃO

BRASIL

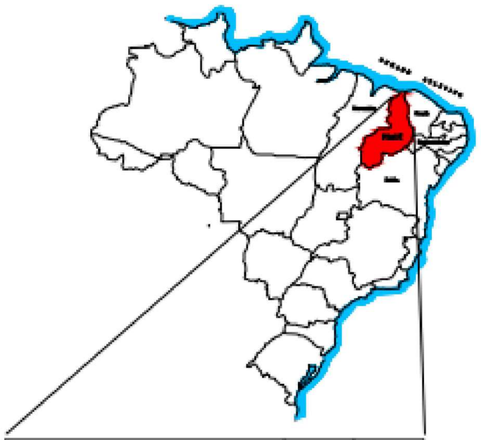

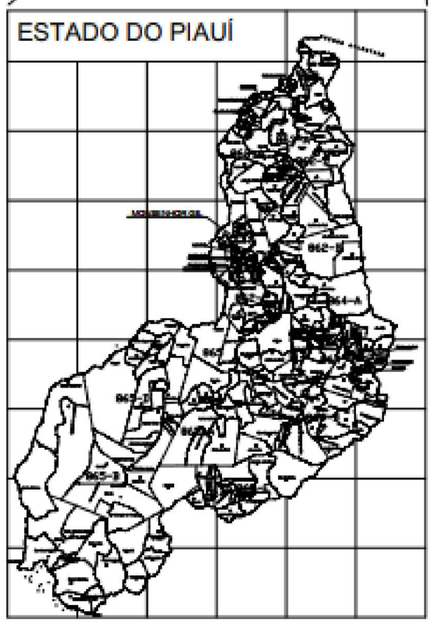



COORDENADAS GEOGRÁFICAS
LATITUDE: −6.91319
LONGITUDE: −42.48707

INSTITUTO DE DESENVOLVIMENTO DO PIAUÍ - IDEPI

GOVERNO DO PIAUÍ
AQUI TEM TRABALHO. AQUI TEM FUTURO.

NOME DO PROJETO:
PASSAGEM MOLHADA

ENDEREÇO:
POVOADO ALAGOINHA

ENDEREÇO:
OEIRAS – PI

DATA:
MARÇO | 2026

DESENHO:
PLANTA DE SITUAÇÃO – LOCALIZAÇÃO

ESCALA:
1/100

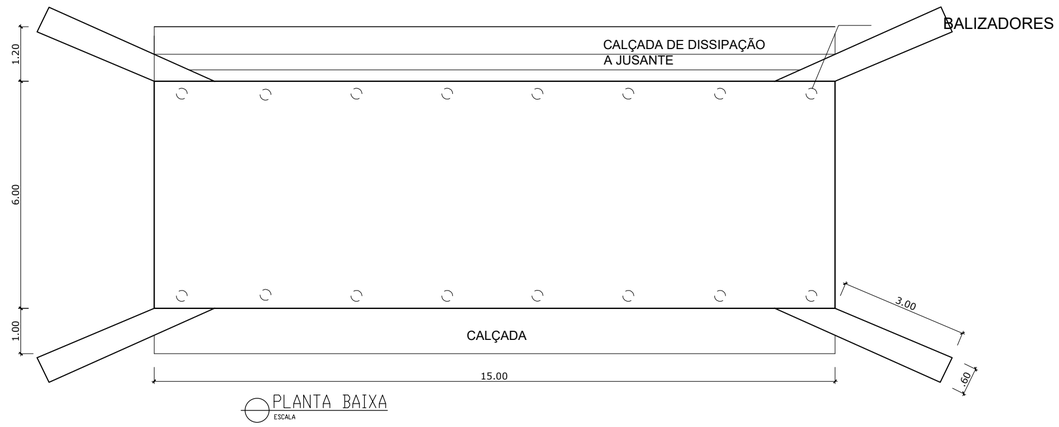

PLANTA BAIXA
ESCALA

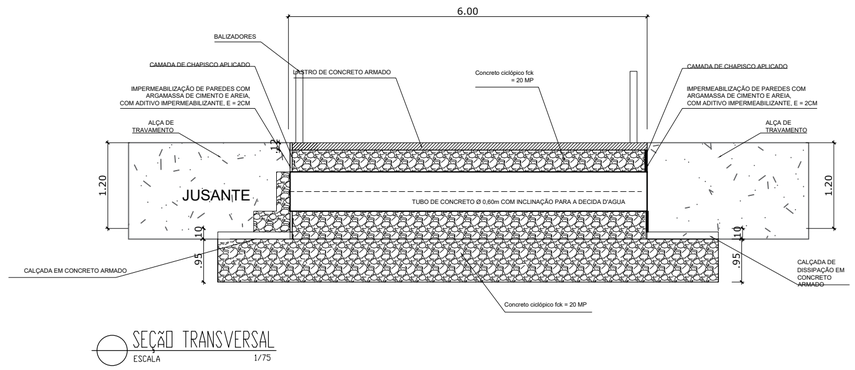

SEÇÃO TRANSVERSAL
ESCALA 1/75

DETALHE DE COLOCAÇÃO
DAS MANILHAS
ESCALA 1:50

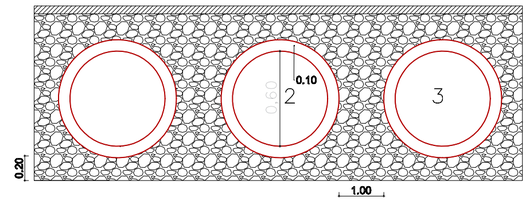

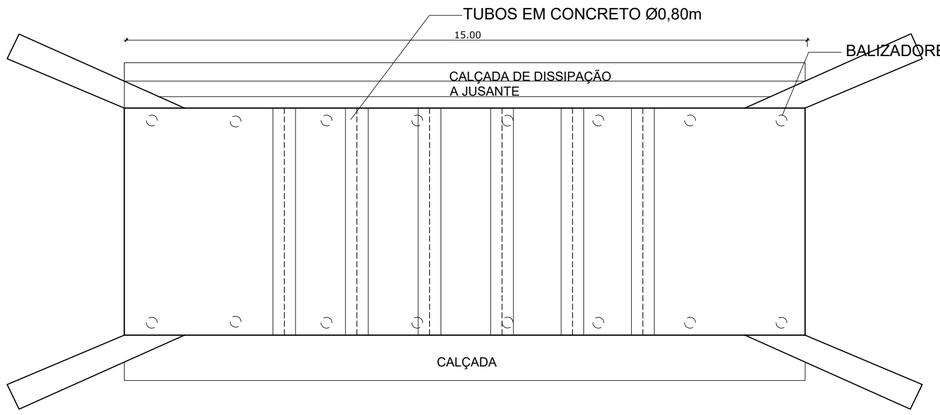

PLANTA BAIXA
ESCALA

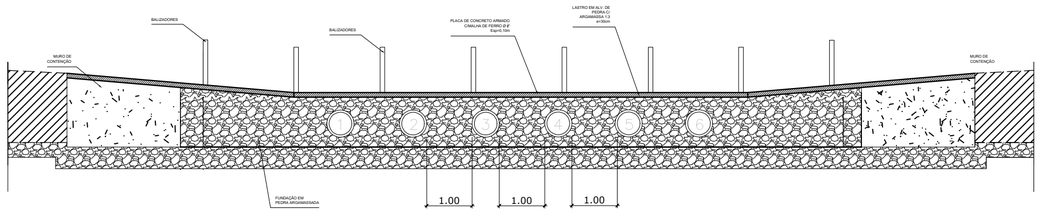

SEÇÃO LONGITUDINAL
ESCALA 1/100

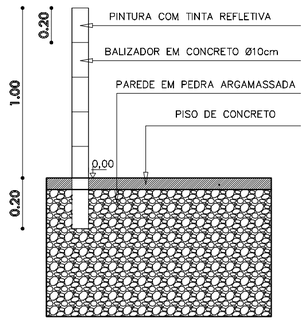

INSTITUTO DE DESENVOLVIMENTO DO PIAUÍ - IDEPI

GOVERNO DO PIAUÍ
AQUI TEM TRABALHO.
AQUI TEM FUTURO.

NOME DO PROJETO:
PASSAGEM MOLHADA

ENDEREÇO:
POVOADO ALAGOINHA

ENDEREÇO:
OEIRAS – PI

DATA:
MARÇO | 2026

DESENHO:
PLANTA BAIXA –DETALHAMENTO

ESCALA:
1/100

02 | 02

Ponto 1. Título: 19fev.26 11:01

Ad-hoc

⌂Estrada BR 230 - Alagoinha, Oeiras PI, BR

◷ 19-fev.-26 11:01:10

⌖ (±4m) -6.91312, -42.48728

UTM: 23s 777670 9235122 | MGRS: 23MQN7767035121

Altitude: 136 (±6m)

Rumo: NE18 (±11°,V)



Ponto 2. Título: 19fev.26 11:00

Ad-hoc

⌂Estrada BR 230 - Alagoinha, Oeiras PI, BR

◷ 19-fev.-26 11:01:01

⌖ (±3m) -6.91316, -42.48728

UTM: 23s 777670 9235118 | MGRS: 23MQN7767035117

Altitude: 137 (±3m)

Rumo: N5 (±12°,V)



Ponto 3. Título: 19fev.26 10:59

Ad-hoc

⌂Estrada BR 230 - Alagoinha, Oeiras PI, BR

◷ 19-fev.-26 11:00:01

⌖ (±5m) -6.91316, -42.48706

UTM: 23s 777695 9235118 | MGRS: 23MQN7769535117

Altitude: 137 (±5m)

Rumo: S174 (±11°,V)



Ponto 4. Título: 19fev.26 10:59

Ad-hoc

⌂Estrada BR 230 - Alagoinha, Oeiras PI, BR

◷ 19-fev.-26 10:59:53

⌖ (±5m) -6.91319, -42.48707

UTM: 23s 777694 9235114 | MGRS: 23MQN7769435114

Altitude: 137 (±10m)

Rumo: S179 (±12°,V)



MAPA DE LOCALIZAÇÃO / SITUAÇÃO

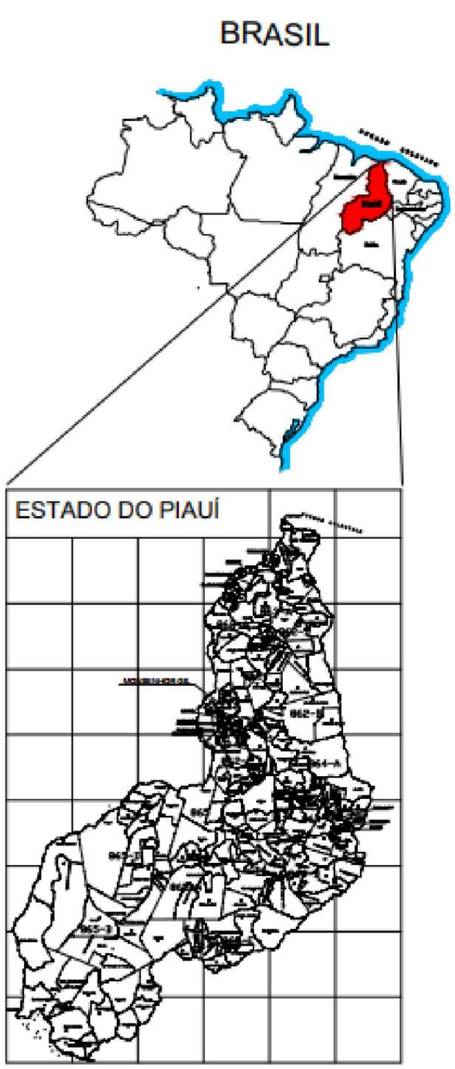



COORDENADAS GEOGRÁFICAS
LATITUDE: 6°57'12.16"S
LONGITUDE: 42°19'46.87"O

INSTITUTO DE DESENVOLVIMENTO DO PIAUÍ - IDEPI

GOVERNO DO PIAUÍ
AQUI TEM TRABALHO. AQUI TEM FUTURO.

NOME DO PROJETO:
PASSAGEM MOLHADA

ENDEREÇO:
POVOADO RACHÃO DE CIMA

ENDEREÇO:
OEIRAS – PI

DATA:
FEVEREIRO | 2025

DESENHO:
PLANTA DE SITUAÇÃO – LOCALIZAÇÃO

ESCALA:
1/100

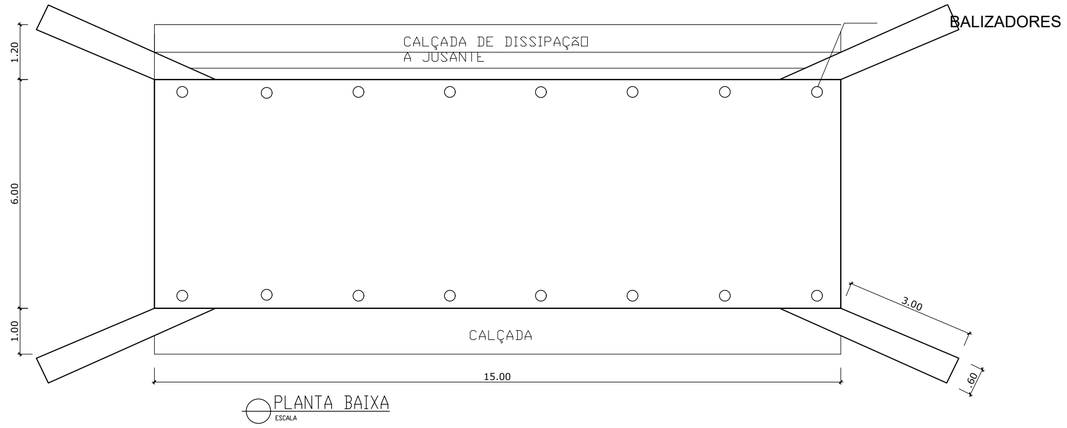

PLANTA BAIXA
ESCALA

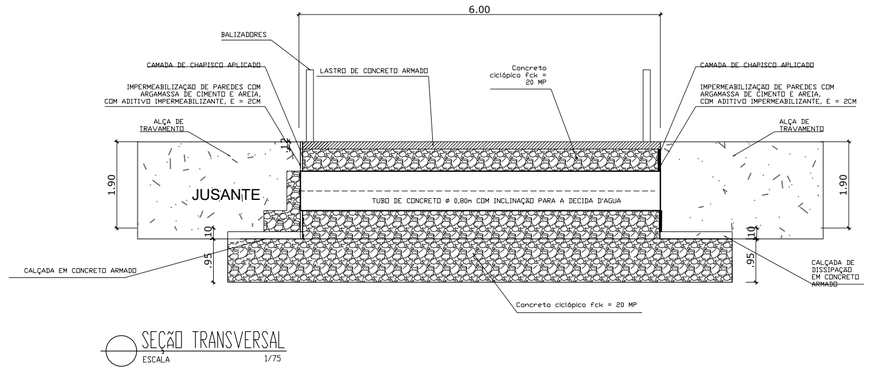

SEÇÃO TRANSVERSAL
ESCALA 1/75

DETALHE DE COLOCAÇÃO
DAS MANILHAS
ESCALA 1:50

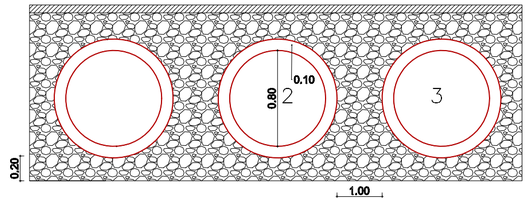

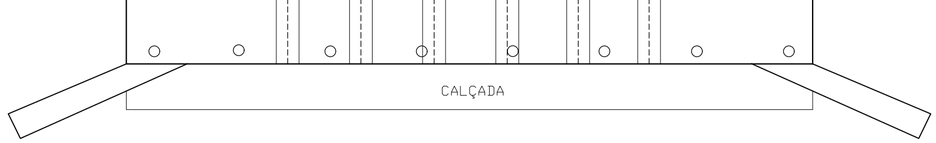

PLANTA BAIXA
ESCALA

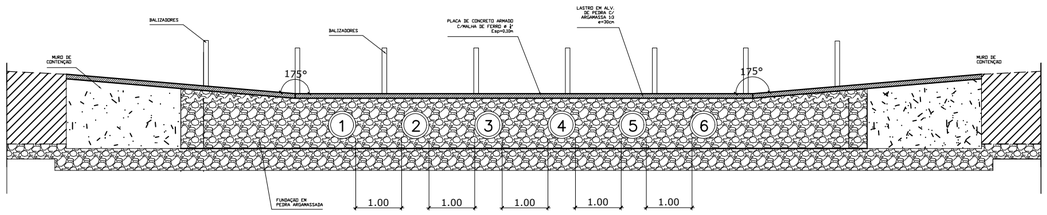

SEÇÃO LONGITUDINAL
ESCALA 1/100

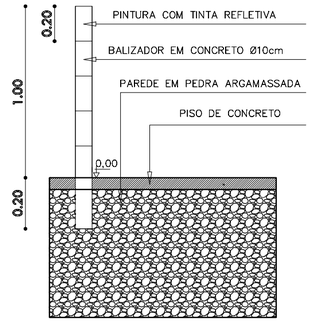

INSTITUTO DE DESENVOLVIMENTO DO PIAUÍ - IDEPI

GOVERNO DO PIAUÍ
AQUI TEM TRABALHO. AQUI TEM FUTURO.

NOME DO PROJETO:
PASSAGEM MOLHADA

ENDEREÇO:
POVOADO RACHÃO DE CIMA

ENDEREÇO:
OEIRAS – PI

DATA:
FEVEREIRO | 2025

DESENHO:
PLANTA BAIXA –DETALHAMENTO

ESCALA:
1/100

02 | 02

Ponto 1. Título: 19fev.26 11:35

Ad-hoc

◷ 19-fev.-26 11:35:27
⌖ (±3m) -6.95355, -42.32967
UTM: 23s 795075 9230553 | MGRS: 23MQN9507430553
Altitude: 194 (±3m)
Rumo: O262 (±10°,V)



Ponto 2. Título: 19fev.26 11:35

Ad-hoc

◷ 19-fev.-26 11:35:20
⌖ (±4m) -6.95355, -42.32967
UTM: 23s 795074 9230553 | MGRS: 23MQN9507430553
Altitude: 193 (±3m)
Rumo: O272 (±10°,V)



Ponto 3. Título: 19fev.26 11:34

📸

🏷 Ad-hoc

◷ 19-fev.-26 11:34:56
⌖ (±5m) -6.95336, -42.32969
UTM: 23s 795072 9230574 | MGRS: 23MQN9507230573
Altitude: 197 (±9m)
Rumo: L80 (±10°,V)



Ponto 4. Título: 19fev.26 11:34

Ad-hoc

◷ 19-fev.-26 11:34:51
⌖ (±5m) -6.95336, -42.32970
UTM: 23s 795071 9230574 | MGRS: 23MQN9507130573
Altitude: 196 (±6m)
Rumo: L82 (±10°,V)



MAPA DE LOCALIZAÇÃO / SITUAÇÃO

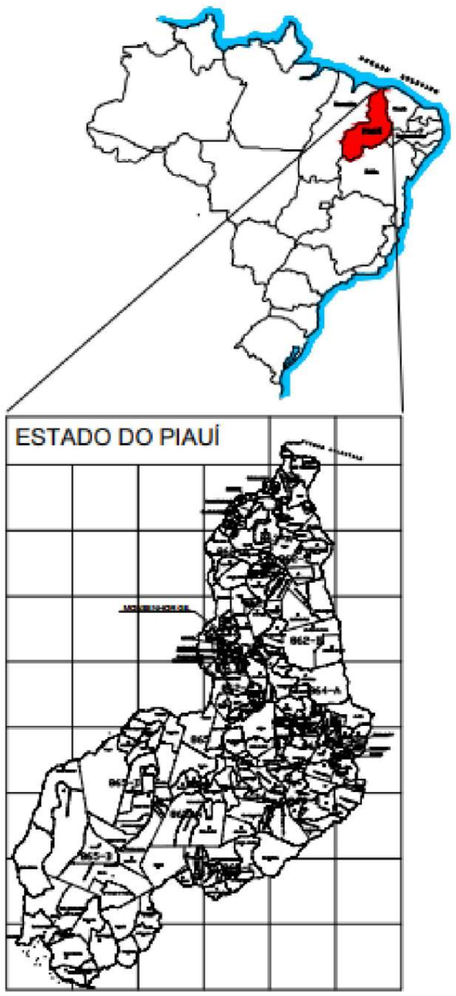



COORDENADAS GEOGRÁFICAS
LATITUDE: −6.89949
LONGITUDE: −42.50272

INSTITUTO DE DESENVOLVIMENTO DO PIAUÍ - IDEPI

GOVERNO DO PIAUÍ
AQUI TEM TRABALHO. AQUI TEM FUTURO.

NOME DO PROJETO:
PASSAGEM MOLHADA

ENDEREÇO:
POVOADO LAGOINHA – RIACHO TANQUE

ENDEREÇO:
OEIRAS – PI

DATA:
FEVEREIRO | 2025

DESENHO:
PLANTA DE SITUAÇÃO – LOCALIZAÇÃO

ESCALA:
1/100

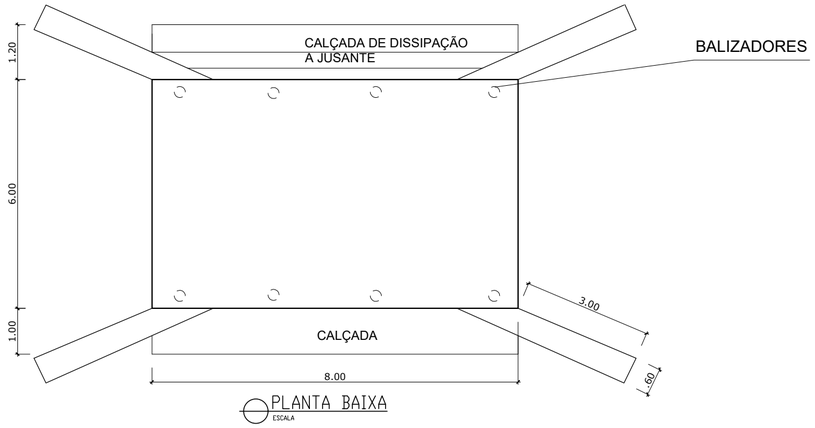

PLANTA BAIXA
ESCALA

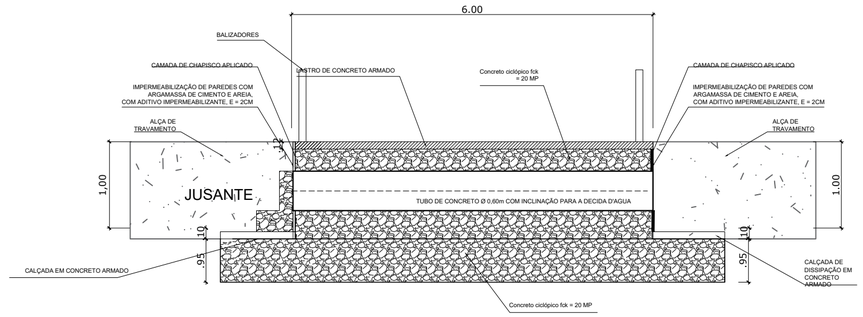

SEÇÃO TRANSVERSAL
ESCALA 1/75

DETALHE DE COLOCAÇÃO
DAS MANILHAS
ESCALA 1:50

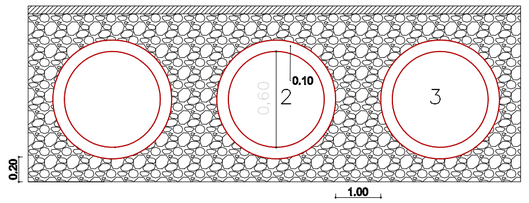

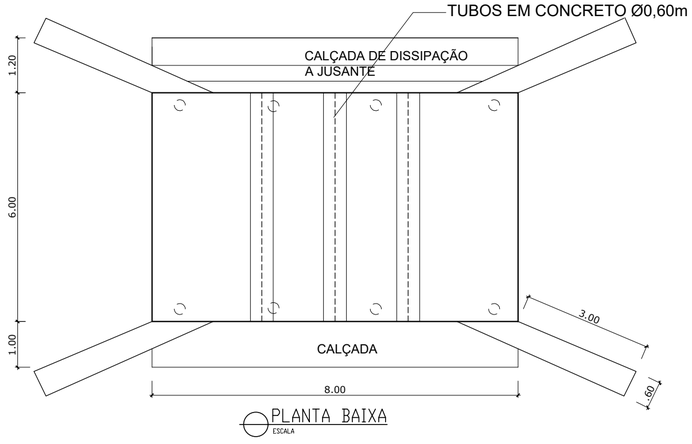

PLANTA BAIXA
ESCALA

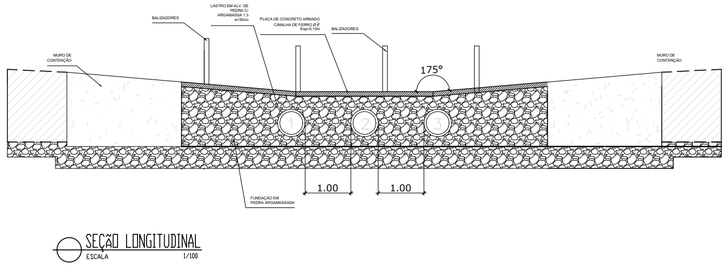

SEÇÃO LONGITUDINAL
ESCALA 1/100

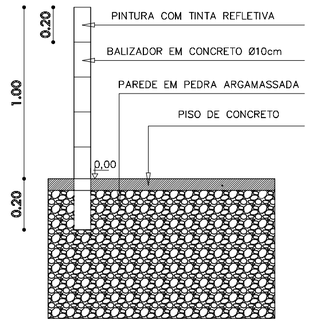

INSTITUTO DE DESENVOLVIMENTO DO PIAUÍ - IDEPI

GOVERNO DO PIAUÍ
AQUI TEM TRABALHO. AQUI TEM FUTURO.

NOME DO PROJETO:
PASSAGEM MOLHADA

ENDEREÇO:
POVOADO LAGOINHA – RIACHO TANQUE

ENDEREÇO:
OEIRAS – PI

DATA:
FEVEREIRO | 2025

DESENHO:
PLANTA BAIXA –DETALHAMENTO

ESCALA:
1/100

Ponto 1. Título: 19fev.26 08:29

Ad-hoc

⌂Inhuma PI, 64535-000, BR

◷ 19-fev.-26 08:29:36

⌖ (±5m) -6.70689, -41.69524

UTM: 24s 202019 9257834 | MGRS: 24MTT0201857834

Altitude: 395 (±11m)

Rumo: N355 (±11°,V)



Ponto 2. Título: 19fev.26 08:30

Ad-hoc

⌂Inhuma PI, 64535-000, BR

◷ 19-fev.-26 08:30:35

⌖ (±5m) -6.70687, -41.69511

UTM: 24s 202033 9257837 | MGRS: 24MTT0203257836

Altitude: 397 (±3m)

Rumo: SE153 (±14°,V)



Ponto 3. Título: 19fev.26 08:30

Ad-hoc

⌂Inhuma PI, 64535-000, BR

◷ 19-fev.-26 08:30:41

⌖ (±5m) -6.70684, -41.69512

UTM: 24s 202032 9257840 I MGRS: 24MTT0203157839

Altitude: 397 (±3m)

Rumo: SE133 (±13°,V)

